À LA DÉCOUVERTE DES MYSTÈRES DU COQUIBUS...

BALISE 1

1.Pour aller à la balise 1, tourner à droite en sortant de la ferme sur le chemin de Milly à Coquibus.

2.Juste avant la descente, chercher une grotte sur votre droite (repère: un arbre couché).

Question 1 : Qu'est-il représenté à l'entrée de la grotte ? -

Question 2 : Complétez l'inscription suivante :

ANTOINE FOURNERELLE - **1790**

BALISE 2

1.Pour aller à la balise 2, reprendre le chemin de Milly à Coquibus, après le virage à droite dans la descente, emprunter le 1er sentier sur la droite.

2.Suivez le sentier qui serpente avant de monter sur la crête.

Question 3 : Entrer dans la gueule du dragon et trouver le légendaire cavalier prisonnier des lieux.
Photographiez-le

BALISE 3

1.Pour aller à la balise 3, continuer le chemin que vous avez emprunté et monter jusqu'à la crête (vers la gauche en étant face à la gueule du dragon).

2.En haut de la crête, observez un autre abri orné sur votre doite, puis descendre sur le prochain sentier à gauche («piste noire»).

3.Prendre à gauche sur le GR. A la fourche, continuer sur le GR : vous êtes sur :

Question 4 : Le mystère des ancêtres : les ancêtres de Milly vous lancent un défi, ils ont caché un mot au milieu de ce tableau de lettres, à vous de le retrouver :

BALISE 4

1.Pour aller à la balise 4, monter jusqu'en haut sur la platière.

2. Tourner à gauche en suivant le GR, puis marcher jusqu'à l'arbre à la double signalisation.

3. Descendre à gauche sous cet arbre et regarder dans la 1ère grotte.

Question 5 : Quel professeur a fait le plus de rentrées au collège chantemerle ?

BALISE 5

1.Pour aller à la balise 5, reprendre le GR qui tourne à doite.

2. Traverser la platière parmi bouleaux et bruyère.

Question 6 : La bourse ou la vie : Halte là ! Avant de poursuivre votre chemin, vous devez vous mesurer à l'enchanteur de la forêt qui a laissé une énigme pour vous ! Bonne chance !

BALISE 6

1.Pour aller à la balise 6, continuer le GR en descendant jusqu'au chemin de Courances à Coquibus.

2.A partir de la pancarte, marcher environ 35 pas sur le GR (vers la gauche) (Attention ne pas prendre le chemin de la piste cavalière) et emprunter le tout petit sentier perpendiculaire qui monte à droite.

3.Traverser la zone brûlée et monter tout droit vers la crête, trouvez un rocher sur votre droite en forme de proue.

Question 7 : Saurez-vous retrouver ces deux gravures figurant sur le dessin ? *Photographiez-les*

BALISE 7

1.Pour aller à la balise 7, dos au rocher, partir à droite.

2.Après la petite descente, prendre à gauche et monter jusqu'au grand pin au sommet des vestiges des carriers (Suivre les marques)



Question 8 : Dans l'abri, trouvez cet élément (il est fixe et ne peut pas s'attraper)
Indiquer l'endroit où il se trouve !

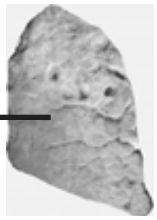

Question 9 : Continuer vers le sommet et ajoutez quelques pierre à l'édifice que vous aller rencontrer.

BALISE 8

1.Pour aller à la balise 8, Continuer le sentier tout droit.

Question 10 : Sur votre trajet, admirez ces oeufs en grès. ***Combien y en a-t-il jusqu'à la balise 8 ?***

2.Suivre le sentier et passer devant le cairn.

3.Un peu plus loin, vous verrez un arbre couché sur la gauche. Enjambez-le et descendez à gauche au muret. Vous arrivez à la grotte du père noël (sur votre droite).

Question 11 : Attrapez une fourmi vivante, posez la dans un cratère de sable...
Observez ce qu'il se passe .

...ici, sous le rocher...

BALISE 9

1.Pour aller à la balise 9, Revenez sur vos pas et rejoigner le chemin où vous avez croisé le cairn.

2.Continuer à descendre sur la gauche jusqu'à la piste cavalière et prendre à gauche sur cette piste. (la piste remonte).

Question 12 : Les plantes médicinales. Mme Larbi, notre infirmière, a indiqué les endroits où poussent ses plantes préférées. ***Identifiez les 8 panneaux et notez les noms correspondants (voir page suivante).***

BALISE 10

1.Pour aller à la balise 10, Allez jusqu'au bout de la piste cavalière.

2.A l'intersection, continuez tout droit sur le chemin de Courances à Coquibus.

3.Foulez de vos pas cette belle voie pavée et admirez une mare asséchée à votre gauche..

La mare en hiver

Question 13 : Rébus.
Mon 1er est le verbe CHANTER conjugué à la première personne du singulier.
Mon 2ème est un oiseau qui adore grignotter des cerises au printemps.
Tu te rends dans mon tout tous les jours.

4.Suivre le chemin jusqu'au retour à la ferme

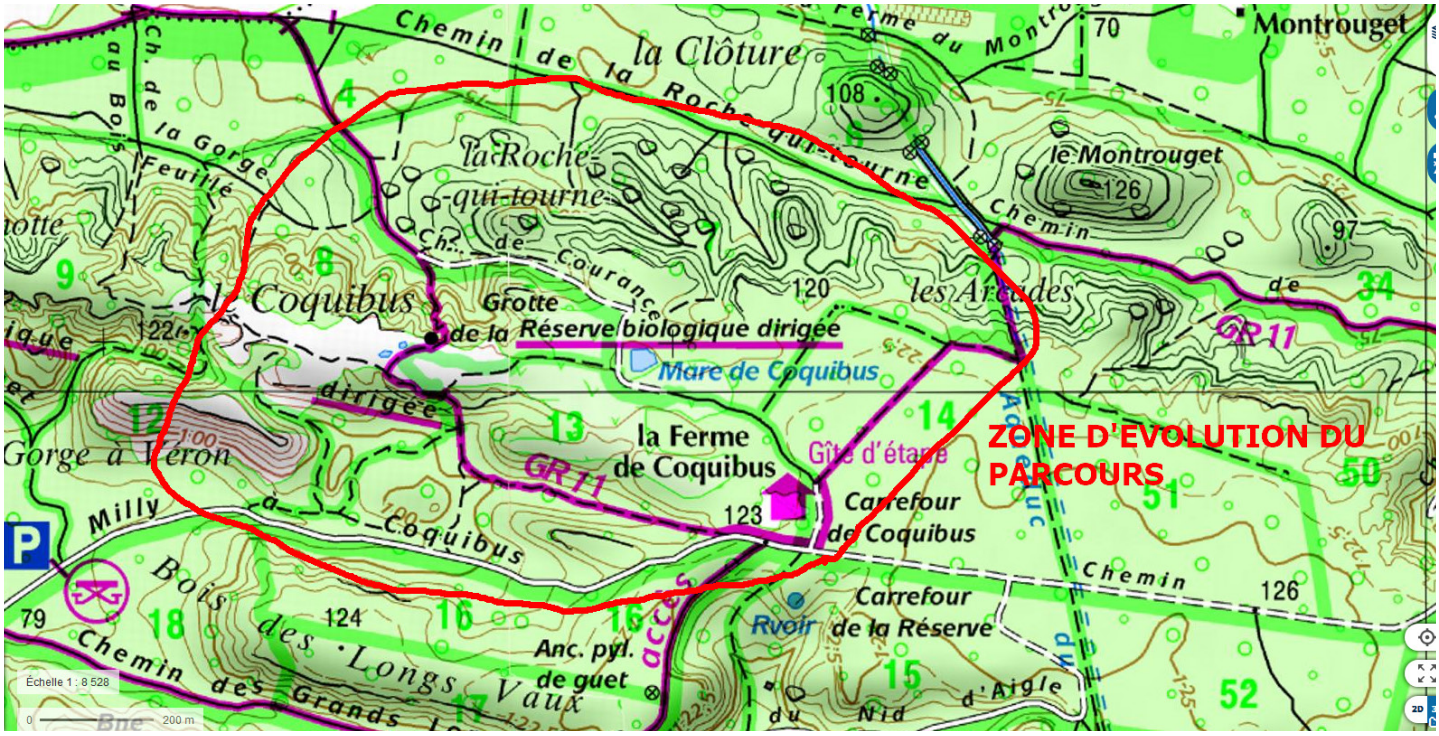
ZONE D'EVOLUTION DU PARCOURS
Montrouget
la Clôture
Chemin de la Roche-qui-tourne
la Roche-qui-tourne
le Montrouget
Chemin de Courance
les Arcades
Coquibus
Grotte de la Réserve biologique dirigée
Mare de Coquibus
la Ferme de Coquibus
Gîte d'étape
Carrefour de Coquibus
Carrefour de la Réserve
Rvoir
Anc. pyl. de guet
Gorge à Véron
Milly à Coquibus
Bois des Longs Vaux
Chemin des Grands
Chemin
Nid d'Aigle
GR 11
Échelle 1 : 8 528
200 m

AIDE 1 : Pour la balise 1

AIDE 2 : Pour la balise 2

AIDE 3 : Pour la balise 6

AIDE 4 : Pour la balise 7

AIDE 5 : Pour la balise 8

AIDE 1 : Pour la balise 1

Regarde sur la gauche de la grotte.

AIDE 2 : Pour la balise 2

Regarde sur la gauche de la grotte en rentrant par la droite.
(Il est coloré en ocre jaune).

AIDE 3 : Pour la balise 6

Pour le «légionnaire», regarde à droite...

AIDE 4 : Pour la balise 7

Regarde sous tes pieds !

AIDE 5 : Pour la balise 8

Si rien ne se passe, choisissez un autre cratère bien marqué
et réessayez ...